



URZĄD MARSZAŁKOWSKI
WOJEWÓDZTWA WIELKOPOLSKIEGO



Projekt współfinansowany przez Samorząd Województwa Wielkopolskiego w ramach konkursu „Nasza wieś, naszą wspólną sprawą (2017) – V edycja”

Zadanie pt.: **“Sołecka Strategia Rozwoju szansą dla Wsi Wrót Wielkopolski”** realizowane przez **Stowarzyszenie Wrota wielkopolski.**

ZAŁĄCZNIK DO UCHWAŁY NR LVIII/234/2018

RADY GMINY BRALIN

Z DNIA 31 STYCZNIA 2018 r.

SOŁECKA STRATEGIA ROZWOJU

SOŁECTWA

NOWA WIEŚ KSIĄŻĘCA

w gminie Bralin



Dokument sporządzony przez przedstawicieli

Grupy Odnowy Wsi:

**Marcelina Gogół, Adam Hełmiński, Donata Nadolska,
Aldona Michalak, Grzegorz Janicki, Renata Nadolska**

z udziałem moderatora/moderatorów:

Anita Kubicka, Iwona Suszka

Wrzesień 2017 r.

SPIS TREŚCI

WPROWADZENIE	2
KARTA DIAGNOZY ZAAWANSOWANIA ODNOWY WSI	5
SPRAWOZDANIE Z WIZJI W TERENIE	7
ANALIZA ZOSOBÓW	14
ANALIZA ZASOBÓW – część I.....	14
ANALIZA ZASOBÓW – część II	16
ANALIZA ZASOBÓW – część III.....	17
ANALIZA SWOT	19
WIZJA WSI	23
PROGRAM DŁUGOTERMINOWY ODNOWY WSI	25
PROGRAM KRÓTKOTERMINOWY ODNOWY WSI NA OKRES 12 MIESIĘCY	28

WPROWADZENIE

SOLECKA STRATEGIA ROZWOJU dla sołectwa Nowa Wieś Książęca w gminie Bralin wypracowana przez GOW na warsztatach w ramach programu UMWW - „Wielkopolska Odnowa Wsi 2013-2020”

Niniejszy dokument powstał w wyniku prac zespołu osób członków Grupy Odnowy Wsi - **sołectwa Nowa Wieś Książęca**, biorących udział w warsztatach w Lokalnej Grupie Działania Stowarzyszenie Wrota Wielkopolski w Baranowie w dniach 29-30.09.2017 r. w ramach programu Urzędu Marszałkowskiego Województwa Wielkopolskiego - „Wielkopolska Odnowa Wsi 2013-2020”.

Projekt współfinansowany przez Samorząd Województwa Wielkopolskiego w ramach konkursu „Nasza wieś, naszą wspólną sprawą (2017) – V edycja” Zadanie pt.: **“Sołecka Strategia Rozwoju szansą dla Wsi Wrót Wielkopolski”** realizowane przez **Stowarzyszenie Wrota Wielkopolski**.

Odnowa wsi to :

- Idea w myśl której wieś pozostaje sobą
- metoda rozwoju obszarów wiejskich
- ruch społeczny,
- dąży do szeroko pojętej poprawy warunków życia na wsi i ekonomicznej niezależności wsi.

Odnowa wsi to proces kształtowania warunków życia ludzi na obszarach wiejskich, którego animatorem i podmiotem jest społeczność lokalna.

Cechy odnowy wsi:

- **kompleksowość** - rozwój jest efektem oddolnego określenia (z wykorzystaniem planowania strategicznego i przestrzennego) i realizowania całościowej wizji wsi, z myślą o zachowaniu jej tożsamości,
- **zaangażowanie** społeczności wiejskiej jako siły napędowej przemian,
- pomoc społecznościom wiejskim poprzez **systemy wsparcia** utworzone w tym celu przez gminę i region, zgodnie z przyjętymi priorytetami rozwoju i polityką wobec obszarów wiejskich,
- **specjalistyczne doradztwo** instytucji działających na rzecz wsi i rolnictwa,
- rozwój oparty o **siły i zasoby własne**,
- wykorzystanie **funduszy strukturalnych** Unii Europejskiej.

W toku prac na strategią rozwoju wsi zrealizowano zadania w trzech etapach:

I. Faza przed warsztatowa

Moderatorzy w osobach Anita Kubicka, Iwona Suszka w dniu **28 września 2017 r.** dokonali:

- ✓ wizji wsi,
- ✓ poznali zasoby wsi [dok. fot.],
- ✓ poznali grupę odnowy wsi,

- ✓ wykonane zostały karty diagnozy.

II. Faza warsztatowa

I dzień – 29 września 2017 r., Lokalna Grupa Działania Stowarzyszenie Wrota Wielkopolski w Baranowie:

- ✓ ustalono cech wyróżniające - na podstawie analizy zasobów,
- ✓ dokonano analiza SWOT - analiza mocnych i słabych stron wsi oraz szans i zagrożeń płynących z otoczenia,
- ✓ określony został potencjału rozwojowy: w systemie kluczowych obszarów odnowy wsi: standard, jakość, byt, tożsamość,
- ✓ sformułowano wizję wsi - z wykorzystaniem cech wyróżniających, w odniesieniu do kluczowych obszarów odnowy wsi.

II dzień – 30 września 2017 r., Lokalna Grupa Działania Stowarzyszenie Wrota Wielkopolski w Baranowie:

- ✓ Zbudowano plan odnowy wsi – tzw. sołeckiej strategii rozwoju (program długoterminowy, wyczerpuje treść wizji, wykorzystuje cechy wyróżniające, eliminuje bariery),
- ✓ Zbudowano program krótkoterminowy.

III. Faza po warsztatowa

- ✓ przygotowanie materiałów do przyjęcia przez zebranie wiejskie,
- ✓ dopracowanie z udziałem koordynatora całości dokumentacji warsztatowej.

KARTA DIAGNOZY ZAAWANSOWANIA ODNOWY WSI
wraz ze sprawozdaniem z wizji w terenie

Gmina: Bralin

Sołectwo: Nowa Wieś Książęca

Liczba mieszkańców: 730

Faza odnowy	Zakres działań	*	Rozwój organizacyjny	*	Sterowanie rozwojem	*
	brak działań		istnieje tylko rada sołecka		brak planowania działań w wymiarze całej wsi	
	działania fragment. lub dotyczące wąskiej grupy		rozproszone działanie organizacji	x		
A Inicjalna	działania spontaniczne	x	zawiązana grupa odnowy wsi	x	opracowanie planu i programu odnowy dla całej wsi	x
	porządkowanie wsi					
	projekty startowe (z programu krótkoterminowego)	x	podejmuje się kroki na rzecz skoordynowania działań organizacji we wsi	x	planowanie w krótkim horyzoncie czasowym	
	przekonywanie mieszkańców do idei odnowy wsi i integrowanie wokół pierwszych przedsięwzięć	x				

B	Początkowa	różnorodne projekty (z programu długoterminowego) nastawione na usunięcie podstawowych barier i zaspokojenie głównych potrzeb	liczna grupa odnowy wsi (skupia przedstawicieli organizacji i instytucji)	systematyczne planowanie działań, (np. roczne plany rzeczowo-finansowe, kalendarze imprez)	
			zawiązane stowarzyszenie na rzecz rozwoju (odnowy) wsi	wykorzystywanie gminnych instrumentów wsparcia	x
	pobudzenie mieszkańców do odnowy własnych posesji	skoordynowane działanie organizacji obecnych we wsi	proste instrumenty komunikacji wewnętrznej	x	
C	Zaawansowana	projekty jakościowo zmieniające kluczowe obszary życia oraz kształtujące strukturę wsi	„koalicja” organizacji i instytucji na rzecz odnowy wsi	projektowanie działań (projekty)	
				pozyskiwanie środków zewnętrznych	
		projekty wyróżniające wieś, kształtuje się centrum wiejskie	liczne stowarzyszenie odnowy wsi	systematyczne planowanie rozwoju (aktualizowanie planu i programu odnowy wsi)	
		powszechne zaangażowanie mieszkańców w projekty publiczne	animacja aktywności poszczególnych grup mieszkańców	rozwinięta komunikacja wewnętrzna	
powszechna odnowa prywatnych posesji	promocja wsi				

D Całościowa	lokalnie oraz regionalnie powiązane ze sobą projekty wywołujące efekt synergiczny (nacisk na tworzenie miejsc pracy)		stowarzyszenie odnowy wsi instytucją rozwoju lokalnego (Centrum Aktywności Lokalnej)		kompleksowe i szczegółowe planowanie przestrzenne	
	ukształtowane „centrum wiejskie”		rozwój wsi oparty na aktywności kluczowych grup mieszkańców (rolników, przedsiębiorców, młodzieży, kobiet) i stowarzyszeń		powszechny udział grup mieszkańców w strategicznym planowaniu rozwoju	
	świadome kształtowanie czynników rozwoju (np. wykorzystania odnawialnych energii)			rozwinięta promocja oraz komunikacja z otoczeniem		
	projekty kreujące „wieś tematyczną”			instrumenty wsparcia działań prywatnych		
	dostosowanie projektów prywatnych do programu odnowy wsi					

Wstaw X gdy spełnia warunek

Sprawozdanie z wizji w terenie

Miejsce i data przeprowadzenia wizji: Nowa Wieś Książęca, 28 września 2017 r.

Uczestnicy: Adam Helmiński – Sołtys, Grzegorz Grzunka – Prezes Stowarzyszenia Lokalnej Grupy Działania „Wrota Wielkopolski”; moderatorzy: Anita Kubicka, Iwona Suszka.

Krótką charakterystyka wsi: *(aktywność mieszkańców, funkcjonujące organizacje pozarządowe, infrastruktura, charakter zabudowy, fundusze)*

Nowa Wieś Książęca leży w południowej części województwa wielkopolskiego, w powiecie kępińskim, na terenie Gminy Bralin. Jest drugą pod względem ludności miejscowością w Gminie Bralin. Gmina ta od północy graniczy z gminą Kobyla Góra, od wschodu z gminą Kępno i Baranów, od południa z gminą Rychtal, od południowego zachodu z gminą Perzów.

Obszar miejscowości Nowa Wieś Książęca położony jest na południowym końcu Niziny Wielkopolskiej, w makroregionie Niziny Południowo-Wielkopolskiej, obejmuje południową i centralną część wzniesionej na 170-200 m n.p.m. Wysoczyzny Bolesławieckiej oraz północno-zachodni skrawek Wzgórz Ostrzeszowskich. Wokół Nowej Wsi rozciągają się Lasy Rychtaleskie, dzika zwierzyna popularna na tym terenie to jelenie, sarny, dziki. W lasach występują stanowiska konwalii.

Wieś leży nad kanałem odwadniającym – Czarną Widawą.

Na terenie miejscowości istnieją obiekty wyszczególnione w spisie zabytków i podlegające ochronie konserwatorskiej:

- Kościół św. Trójcy
- Szkoła (murowana, początek XX w.)
- Zespół Młyna (początek XX w.)
- Dom Nr 41 (murowany, 1911 r.)



- Dom Nr 42 (murowany, 1913 r.)
- Dom Nr 47 (murowany, II poł. XIX w.)

W solectwa działa jednostka Ochotniczej Straży Pożarnej, działająca w Krajowym Systemie Ratowniczo Gaśniczym.

Działalność kulturalna na terenie miejscowości prowadzona jest przede wszystkim przez placówkę oświatową w Nowej Wsi Książęcej oraz prężnie działającą OSP i Koło Gospodyń Wiejskich. Do dyspozycji solectwa jest Dom Ludowy z przyległym placem, w którym odbywają się imprezy. Na terenie solectwa organizowane są liczne festyny i uroczystości okazjonalne. Społeczeństwo jest zintegrowane i dobrze zorganizowane, w którym powszechne są prace społeczne na rzecz wsi.

Nowa Wieś Książęca jest obszarem typowo rolniczym, przy czym blisko 49 % gospodarstw posiada do 10 ha użytków rolnych. Z pracy w rolnictwie utrzymuje się większość ludności, część osób dodatkowo dojeżdża do pracy. Dlatego rolnictwo jest podstawą rozwoju tej miejscowości.

Z przeprowadzonej wizji w terenie sporządzono dokumentację fotograficzną.



Miejsca kultu religijnego



Zespół Szkół z Przedszkolem i salą gimnastyczną



Plac zabaw usytuowany w pobliżu szkoły



Wiejski Dom Kultury, wokół którego znajduje się zabytkowy wóz strażacki oraz boisko do piłki nożnej i plażowej






Miejsce pamięci



dojazd do kościoła od strony drogi



kapliczka przydrożna



Młynarstwo Eugeniusz Michalak



Obiekt jednej z największych firm w sołectwie



Krzyż przydrożny



Gospodarstwo agroturystyczne

28 września 2017 r.

Sporządziła: Iwona Suszka

SOLECKA STRATEGIA ROZWOJU dla sołectwa *Nowa Wieś Książęca* w gminie *Bralin* wypracowana przez GOW na warsztatach w ramach programu UMWW - „Wielkopolska Odnowa Wsi 2013-2020”

Zasoby – to wszelkie elementy materialne i niematerialne wsi i otaczającego obszaru, które mogą być wykorzystane obecnie lub w przyszłości w budowaniu bądź realizacji publicznych bądź prywatnych przedsięwzięć odnowy wsi.

ANALIZA ZASOBÓW – część I					
RODZAJ ZASOBU*		Opis (nazwanie) zasobu jakim wieś dysponuje	Znaczenie zasobu (odpowiednio wstaw X)		
			MAŁE	DUŻE	WYRÓŻNIAJĄCE
PRZYRODNICZY	walory krajobrazu, rzeźby terenu	Wioska leży na terenie Gminy Bralin. Teren równinny lekko pofałdowany, wokół miejscowości są lasy, pola uprawne oraz łąki i pastwiska. Krajobraz bogaty w dziką zwierzynę.		X	
	stan środowiska	Tereny w przeważającej większości o znaczeniu rolniczym. W miejscowości znajdują się zakłady przemysłowe. Wieś posiada kanalizację ściekową co zmniejsza zanieczyszczenie gleb i wód gruntowych.		X	
	walory klimatu	Specyficzny mikroklimat, typowy dla południowej Wielkopolski.		X	
	walory szaty roślinnej	W części wsi występuje Roślinność łąkowo-bagienna oraz skupiska drzew. Na łąkach torfowych znajduje się staw rybny prywatny.			X
	cenne przyrodniczo obszary lub obiekty	Torfowisko i stawy.	X		
	świat zwierzęcy (ostoje, siedliska)	Dziki zwierzęta żyjące w lesie, ptactwo wodne posiadające swoje siedliska, siedlisko bocianów, zajace, kuropatwy, żaby, ropuchy, czajki i wiele gatunków ryb.		X	
	wody powierzchniowe (cieki, rzeki, stawy)	Rzeka Widawa, rybny staw prywatny.		X	
	wody podziemne	Wieś posiada własne ujęcie wody pitnej, dwie studnie głębinowe.		X	
	gleby	W wschodniej części wsi znajdują się gleby klasy 5 i 6. Na zachodzie gleby klasy 4 i 5.		X	
	kopaliny	brak	X		
	walory geotechniczne	brak	X		

KULTUROWY	walory architektury	Kościół pw. św. Trójcy wraz z plebanią, Wiejski Dom Ludowy, nowa remiza OSP, Zespół Szkół z Przedszkolem i salą gimnastyczną bez boiska.		X	
	walory przestrzeni wiejskiej publicznej	Kościół pw. św. Trójcy wraz z plebanią, boisko przyparafialne, salka młodzieżowa, Wiejski Dom Ludowy, nowa remiza OSP		X	
	walory przestrzeni wiejskiej prywatnej	3 sklepy spożywczo-przemysłowe, zakłady prywatne, staw rybny		X	
	zabytki i pamiątki historyczne	Krzyże i kapliczki przydrożne		X	
	osobliwości kulturowe	Kronika OSP, Kronika Koła Gospodyń Wiejskich, Kronika Szkolna		X	
	miejsca, osoby i przedmioty kultu	Kościół, cmentarz i przydrożne krzyże i kapliczki			
	święta, odpusty, pielgrzymki	Odpust Św. Trójcy, miejsce zatrzymania się pielgrzymek pieszych i rowerowych, pielgrzymki		X	
	tradycje, obrzędy, gwara	Dożynki parafialne, obchody Dnia Strażaka, obchody Dnia Kobiet, procesje Bożego Ciała, warta przy Grobie Pańskim pełniona przez strażaków		X	
	legendy, podania i fakty historyczne	Legenda o Sowiej Górcie, legenda o spaleniu całej Wsi		X	
	przekazy literackie	Zapisy w starych Księgach Parafialnych	X		
	ważne postacie i przekazy historyczne	Pan Huppa wybudował Młyn			
	specyficzne nazwy	Określenie części miejscowości- Palszyce, Różkowiec, Zapłocie, Parcela	X		
	specyficzne potrawy	Polewka, gzik, czernina, kluski tarte, nalewki domowe	X		
	dawne zawody	Kowal, kołodziej, szewc, krawiec, rzeźnik, mietlarz, stróż	X		
zespoły artystyczne, twórcy	brak				

ANALIZA ZASOBÓW – część II

RODZAJ ZASOBU	Opis (nazwanie) zasobu jakim wieś dysponuje	Znaczenie zasobu (odpowiednio wstaw X)		
		MAŁE	DUŻE	WYRÓŻNIAJĄCE
OBIEKTY I TERENY	działki pod zabudowę mieszkaniową	istnieją	X	
	działki pod domy letniskowe	brak		
	działki pod zakłady usługowe i przemysł	brak		
	pustostany mieszkaniowe	brak		
	pustostany poprzemysłowe	brak		
	tradycyjne nieużytkowane obiekty gospodarskie (stodoły, spichlerze, kuźnie, młyny, itp.)	brak		
INFRASTRUKTURA SPOŁECZNA	placze publicznych spotkań, festynów	Plac przed Domem Kultury, boisko przy probostwie		
	sale spotkań, świetlice, kluby	Salka OSP, sala Domu Kultury, Salka przy probostwie	X	
	miejsca uprawiania sportu	Sala Sportowa przy Szkole, boisko do piłki plażowej i nożnej		X
	miejsca rekreacji	Plac zabaw, plac przed Domem Kultury	X	
	ścieżki rowerowe, szlaki turystyczne	brak		
	szkoły	Zespół Szkół Podstawowych im. księdza Przywary i Rodziny Salomonów		X
	przedszkola	Przedszkole Gminne		X
	biblioteki	Biblioteka Szkolna		X
	placówki opieki społecznej	brak		
	placówki służby zdrowia	brak		
INFRASTRUKTURA TECHNICZNA	wodociąg, kanalizacja	Wieś całkowicie zwodociągowana, kanalizacja w 90%		X
	drogi (nawierzchnia, oznakowanie oświetlenie)	Istnieją drogi powiatowe oraz gminne, utwardzone częściowo. Oznakowanie i oświetlenie niezadowalające.		X
	chodniki, parkingi, przystanki	Chodniki przy drogach powiatowych częściowo, parking przy Kościele i przy Domu Ludowym, przystanki PKS		X
	sieć telefoniczna i dostępność Internetu	Rozprowadzony światłowód, dostęp do Internetu zadowalający		X

	telefonii komórkowa	Na terenie miejscowości jest słaby zasięg telefonii komórkowe			X
	inne	brak			
ANALIZA ZASOBÓW – część III					
RODZAJ ZASOBU		Opis (nazwanie) zasobu jakim wieś dysponuje	Znaczenie zasobu (odpowiednio wstaw X)		
			MAŁE	DUŻE	WYRÓŻNI AJĄC E
GOSPODARKA, ROLNICTWO	miejsca pracy (gdzie, ile?)	Zespół Szkół, firma Progress, Firma Karol-Meble, firma Folmat, zakład szklarski, Mechanik Samochodowy, usługi transportowe, sklepy spożywcze		X	
	znane firmy produkcyjne i zakłady usługowe i ich produkty	Firma Progress-urządzenia metalowe, Firma Karol-Meble-meble twarde i meble tapicerowane		X	
	gastronomia	brak			
	miejsca noclegowe	brak			
	gospodarstwa rolne	Średnie gospodarstwa ok. 50		X	
	uprawy hodowle	Zboża: pszenica, żyto, owies, jęczmień, rzepak, kukurydza, ziemniaki, len, bobik; hodowla: bydło mleczne i mięsne, trzoda chlewna		X	
	możliwe do wykorzystania odpady produkcyjne	brak			
	zasoby odnawialnych energii	brak			
ŚRODKI FINANSOWE I POZYSKIWAN	środki udostępniane przez gminę	brak			
	środki wypracowywane	Organizacja sylwestra, festynu, wieczorki taneczne	X		

MIESZKAŃCY (KAPITAŁ SPOŁECZNY I LUDZKI)	autorytety i znane postacie we wsi	Ksiądz Proboszcz, Sołtys	X		
	krajanie znani w regionie, w kraju i zagranicą	Łukasz Zagrobelny, Klemens Słota, Jan Nowak	X		
	osoby o specyficznej lub ważnej dla wiedzy i umiejętnościach, m.in. studenci	brak			
	przedsiębiorcy, sponsorzy	Firma Progress, firma Karol-Meble, Firma Folmat		X	
	osoby z dostępem do Internetu i umiejętnościach informatycznych	brak			
	pracownicy nauki	brak			
	związki i stowarzyszenia	OSP, Koło Gospodyń Wiejskich, Związek Emerytów i Rencistów		X	
	kontakty zewnętrzne (np. z mediami)	brak			
	współpraca zagraniczna i krajowa	Firma Progress, Firma Karol-Meble	X		
INFORMACJE DOSTĘPNE O WSI	publikatory, lokalna prasa	brak			
	książki, przewodniki	Książki w miejscowej bibliotece	X		
	strony www	strona Szkoły i parafii	X		

ANALIZA SWOT

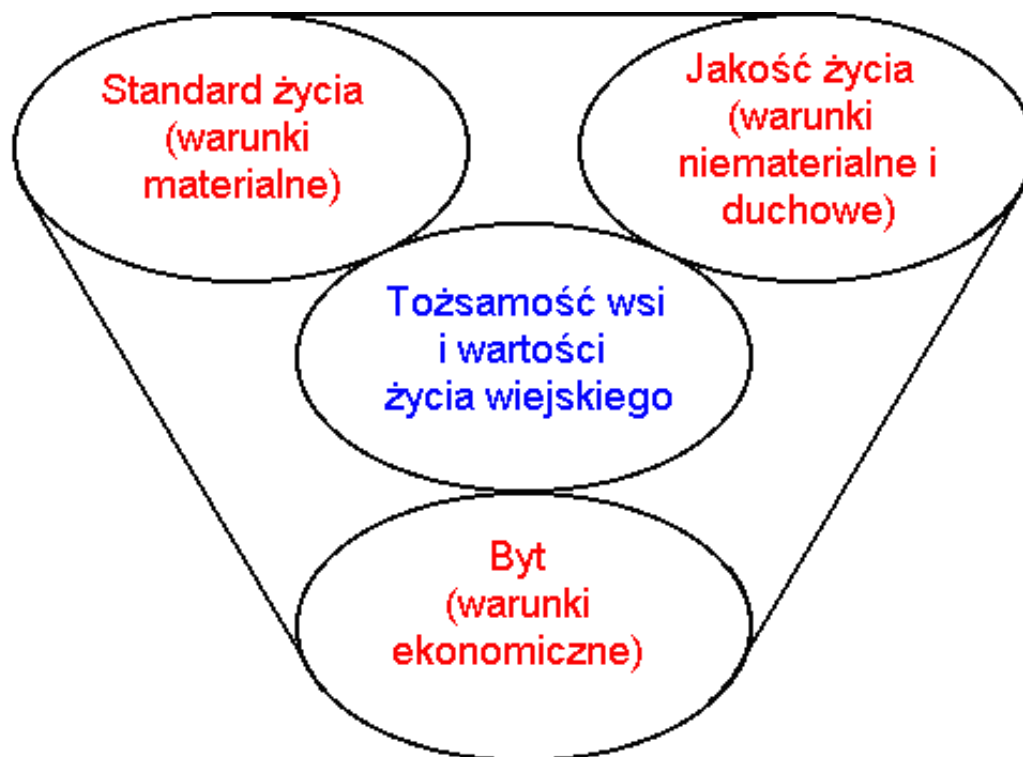
Obszar analizy SWOT: Określenie uwarunkowań, które będą wzięte pod uwagę przy realizacji konkretnych działań.

Wśród uwarunkowań powinniśmy uwzględnić:

- nasze mocne strony (ludzie, środki, tradycja i in.), na których opieramy konkretne działanie,
- nasze słabe strony, które mogą utrudnić osiągnięcie sukcesu,
- korzystne uwarunkowania zewnętrzne, które możemy wykorzystać,
- zewnętrzne zagrożenia, które mogą utrudnić, a nawet uniemożliwić realizację niektórych zamierzeń.

SILNE STRONY (atuty wewnętrzne)	SŁABE STRONY (słabości wewnętrzne)
<ol style="list-style-type: none"> 1. Funkcjonowanie Zespołu Szkół na terenie sołectwa (S) 2. Istnienie Przedszkola Gminnego na terenie sołectwa (S) 3. Kościół pw. św. Trójcy (T) 4. Cmentarz parafialny (T) 5. Plac Zabaw dla dzieci (S) 6. Boisko do piłki plażowej (S) 7. Tereny pod zabudowę jednorodziną (B) 8. Sklepy spożywcze (J) 9. Przez miejscowość przebiega droga powiatowa (S) 10. Dobry dostęp do Internetu (S) 11. Dobra współpraca z lokalnymi przedsiębiorcami-sponsoring (J) 12. Funkcjonująca OSP, Związek Emerytów i Rencistów, Koła Gospodyń Wiejskich, Świetlica wiejska (J) 13. Organizacja festynów i dożynek, Dnia Kobiet, (T) 14. Potencjał mieszkańców (J) 	<ol style="list-style-type: none"> 1. Bardzo słabo wyposażone obiekty spędzania wolnego czasu przez młodzież i dzieci (S) 2. Brak uzbrojonych działek pod działalność małego biznesu, w tym działek rzemieślniczych (B) 3. Mała ilość środków finansowych w dyspozycji sołectwa (S) 4. Zły stan dróg w miejscowości (S) 5. Brak sieci gazowej (S)
SZANSE (okazje zewnętrzne płynące z otoczenia)	ZAGROŻENIA (zagrożenie płynące z otoczenia)
<ol style="list-style-type: none"> 1. Możliwość pozyskania środków na rozwój sołectwa w ramach programu Wielkopolska Odnowa Wsi (S) 2. Możliwość pozyskania środków zewnętrznych krajowych i zagranicznych (S) 3. Napływ kapitału w postaci inwestorów (B) 	<ol style="list-style-type: none"> 1. Rosnący ruch na drogach powiatowych (S) 2. Biurokracja związana z pozyskaniem środków zewnętrznych (S) 3. Napływ imigrantów z Ukrainy (J) 4. Niewystarczające środki z budżetu gminy na drogi, chodniki (S)

- | | |
|---|---|
| <p>4. Budowa ścieżek rowerowych (S)</p> <p>5. Poprawa bezpieczeństwa-jakości dróg (S)</p> | <p>5. Występujące zagrożenie zalaniem wynikającym z niedrożności kanalizacji deszczowej (S)</p> |
|---|---|

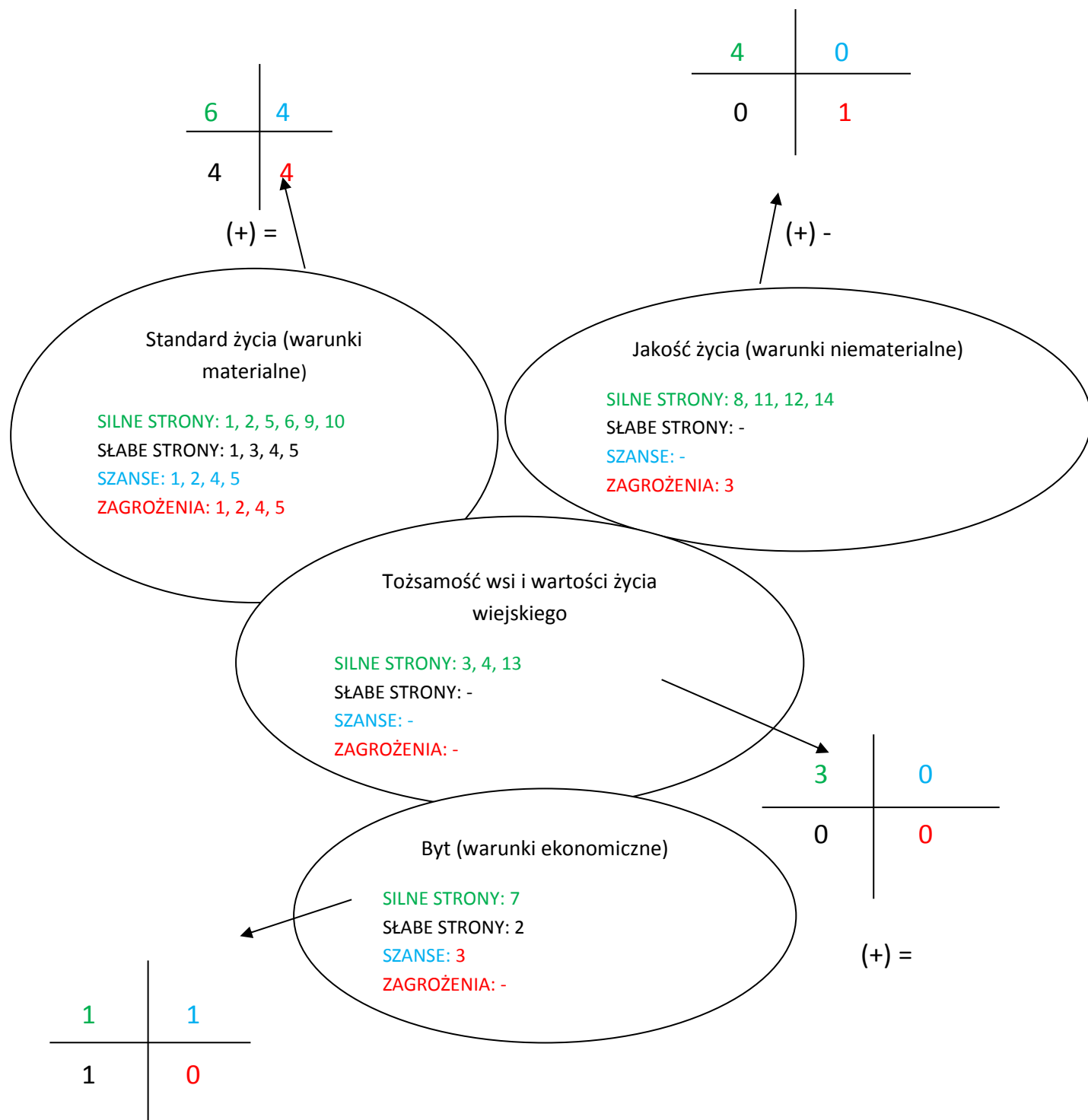


Kategorie analizy potencjału rozwojowego (4 sfery/aspekty życia):

- **Standard życia:** Infrastruktura techniczna i społeczna w przestrzeni publicznej (ilość, dostępność i stan), np.: drogi, chodniki, parkingi, oświetlenie uliczne, wodociąg, kanalizacja, sieć telefoniczna, dostęp do Internetu, świetlica, dom kultury, boisko, plac zabaw dla dzieci, przedszkole, szkoła, biblioteka, placówki usługowe, infrastruktura, wyposażenie oraz stan posesji i budynków
- **Jakość życia:** Relacje sąsiedzkie współpraca sąsiedzka, życzliwość, akceptacja postaw aktywnych, poczucie współuczestnictwa i współtworzenia, możliwość samorealizacji, oferta kulturalna, edukacyjna, wypoczynku i rekreacji oraz życia społecznego, poziom samoorganizacji społecznej, poczucie bezpieczeństwa, zagrożenia, dostępność komunikacyjna, zaopatrzenie w towary i usługi, stan środowiska, poziom wykształcenia.
- **Byt:** Rozstrzygnięcia planistyczne, wsparcie postaw przedsiębiorczych, zorganizowanie przedsiębiorców producentów rolnych, usługi i produkcja, produkty, możliwości pozyskiwania dochodu przez społeczność lokalną na cele publiczne, promocja.
- **Tożsamość wsi:** Kultura, tradycje, obyczaje, gwara, kultywowanie i rozwijanie poczucia wspólnoty, wzorce wychowawcze i wież międzypokoleniowa, uroczystości i rocznice, lokalny kult, pamięć o wybitnych mieszkańcach i wydarzeniach, lokalny, indywidualny styl osadnictwa i budownictwa, krajobraz kulturowy i przyrodniczy, charakterystyczne elementy

architektury i urządzenia przestrzeni publicznej, tradycyjne uprawy i hodowle, lokalna kuchnia i potrawy, tradycyjne zawody, szczególne formy pomocy sąsiedzkiej i zaangażowania w sprawę publiczną.

Analiza potencjału rozwojowego wsi



silne strony	szanse
słabe strony	zagrożenia

Z analizy potencjału rozwojowego wynika, że:

1. Stosunkowo mało istotnym obszarem sołectwa wydaje się być **Tożsamość wsi, wartości życia wiejskiego**. Mieszkańcy nie wykazują poczucia przynależności i tożsamości opartej szczególnie na dziedzictwie historycznym wsi. Tożsamość stanowić może „motor” napędowy przemian w Sołectwie. W związku z tym zaleca się podjęcie działań mających na celu kultywowanie poczucia przynależności i budowania wspólnoty oraz edukację młodego pokolenia, bazującą przede wszystkim na walorach historycznych wsi.
2. **Standard życia czyli warunki materialne sołectwa**. Stosunkowo dobrze wyposażona infrastruktura. Braki w infrastrukturze technicznej to np. słabo wyposażone obiekty spędzania wolnego czasu przez młodzież i dzieci, zły stan dróg w miejscowości, brak sieci gazowej. Największym problemem w tym obszarze jest brak funduszy, a szansą na rozwój środki zewnętrzne.
3. Stosunkowo dobra jest **Jakość życia [czynniki niematerialne]**. Dużym atutem sołectwa jest aktywność części mieszkańców. Zaleca się działania zmierzające do integracji wszystkich mieszkańców oraz włączanie ich w życie wsi i działanie na rzecz jej rozwoju.
4. Neutralny jest **Byt [czynniki materialne/ekonomiczne]**. Mieszkańcy czują potrzebę pobudzenia działań, mających na celu poprawę warunków bytowych. Sołectwo ma taką szansę i upatruje jej w środkach zewnętrznych i rozwoju drobnej przedsiębiorczości. Zaleca się przede wszystkim promocję miejscowości.

WIZJA WSI (hasłowa i opisowa):

WIZJA WSI: Wizja oznacza obraz przyszłego stanu jednostki, będący wyobrażeniem pożądanej przyszłości, zawierająca syntetyczny opis dążeń i aspiracji społeczności”

CECHY DOBREJ WIZJI:

- ✓ oddaje zbiorowe marzenia i oczekiwania co do przyszłości wsi (ludzie będą się z nią identyfikować),
- ✓ jest realna (osiągalna), bazuje na posiadanych ATUTACH, nie abstrahuje od BARIER,
- ✓ wzmacnia czynniki wyróżniające wieś,
- ✓ zawiera dźwignię rozwojową -> wskazuje mechanizm zdolny powodować rozwój wsi w zakładanym stopniu i skali,
- ✓ zawiera przyszłe funkcje wsi.

Wizja hasłowa:

Nowa Wieś Książęca - miejsce przyjazne dla wszystkich!

Wizja opisowa:

Nowa Wieś Książęca – Nasza miejscowość ma zmodernizowaną kanalizację deszczową, wybudowane ścieżki rowerowe i chodniki, utwardzone wszystkie drogi gminne przez wylanie asfaltu. Przy szkole znajdują się nowe boisko szkolne wraz z całym wyposażeniem do ćwiczeń. Za Domem Kultury jest wybudowany skwer grillowy, gdzie młodzież z chęcią spędza wolny czas. Wszyscy mieszkańcy i młodszy i starszy integrują się na organizowanych festynach, zabawach i innych imprezach.



PROGRAM DŁUGOTERMINOWY ODNOWY WSI

Wizja wsi (hasłowa): Nowa Wieś Książęca- miejsce przyjazne dla wszystkich!

I. Plan rozwoju			II. Program rozwoju	
1. CELE Co trzeba osiągnąć by urzeczywistnić wizję naszej wsi?	2. Co nam pomoże osiągnąć cele? (zasoby, silne strony, szanse)		3. Co nam może przeszkodzić? (słabe strony, zagrożenia)	
	ZASOBY których użyjemy	ATUTY silne strony i szanse jakie wykorzystamy	BARIERY Słabe strony jakie wyliminujemy Zagrożenia jakich unikniemy	Projekty, przedsięwzięcia jakie wykonamy?
A. TOŻSAMOŚĆ WSI I WARTOŚCI ŻYCIA WIEJSKIEGO				
1. Kulturowanie lokalnych tradycji, integracja mieszkańców oraz wzmacnianie więzi międzypokoleniowych.	Sala w Domu Ludowym, salka przy probostwie, plac zabaw.	Chęć mieszkańców do integracji.	Zbyt mała ilość funduszy na organizację imprez.	1.1. Organizacja imprez promocyjnych 1.2. Budowa altany grillowej za Domem Ludowym 1.3. Prace remontowe obiektów sakralnych 1.4. Festyny wiejskie z wykorzystaniem charakterystycznych miejscowych potraw

				1.5. Promocja wsi poprzez odtworzenie lokalnych tradycji 1.6. Tablica informacyjna z historią wsi wraz z oznakowaniem ciekawych miejsc. 1.7. Kółka zainteresowań dla młodzieży.
B. STANDARD ŻYCIA				
1. Poprawa infrastruktury społecznej.	1. Przestrzeń publiczna 2. Istniejąca świetlica	Zainteresowanie mieszkańców pracami społecznymi.	Zbyt mała ilość funduszy na rozwój.	1.1. Budowa chodników i ścieżek rowerowych 1.2. Wybudowanie kanalizacji deszczowo-burzowej 1.3. Remont i modernizacja budynku Domu Ludowego 1.4. Doposażenie salki przy probostwie, np. nagłośnienie. 1.5. Rozbudowa placu zabaw 1.6. Budowa utwardzonych dróg gminnych 1.7. Wybudowanie boiska/orlika sportowego

C. JAKOŚĆ ŻYCIA

1. Wzbogacenie oferty kulturalnej, edukacyjnej i sportowej dla mieszkańców.	Dom Ludowy, plac zabaw, przestrzeń publiczna wokół świetlicy, boisko przy probostwie	1. Chęć do podjęcia działalności 2. Zainteresowanie młodzieży i osób starszych sportem.	Brak środków finansowych	1.1. Organizacja imprez okolicznościowych 1.2. Organizacja wyjazdów edukacyjnych, kulturowych 1.3. Założenie tablic informacyjnych 1.4. Organizacja festynów rodzinnych 1.5. Założenie klubu sportowego
---	--	--	--------------------------	---

D. BYT

1. Podniesienie świadomości mieszkańców w zakresie umiejętności społecznych i promocja wsi	Dom Ludowy	Chęć do podjęcia działalności	Brak środków finansowych	1.1. Szkolenia z prowadzenia gospodarstw agroturystycznych. 1.2. Spotkania informacyjne z potencjalnymi inwestorami 1.3. Szkolenia z zakresu podstawowych umiejętności społecznych
--	------------	-------------------------------	--------------------------	--

PROGRAM KRÓTKOTERMINOWY ODNOWY WSI na OKRES 12 miesięcy

Kluczowy problem	Odpowiedź	Propozycja projektu	Czy nas stać na realizację? (tak/nie)		Punktacja	Hierarchia
			Organizacyjnie	Finansowo		
Co nas najbardziej zintegruje?	Wspólne spotkania, zabawy, festyny i ich organizacja.	<ol style="list-style-type: none"> 1. Organizacja imprez okolicznościowych, 2. Organizacja festynów rodzinnych, 3. Organizacja wyjazdów integracyjnych, 4. Wybudowanie tablic informacyjnych o wsi. 	TAK	TAK	25	III
Na czy nam najbardziej zależy?	Rozbudowa boiska połączone z altaną grillową.	<ol style="list-style-type: none"> 1. Wybudowanie altany grillowej 2. Postawienie ławek, koszy na śmieci 3. Modernizacja boiska (nowe bramki, trawa) 	TAK	NIE	35	I
Co nam najbardziej przeszkadza?	Brak chodników	Wybudowanie chodników	TAK	NIE	30	II

Co najbardziej zmieni nasze życie?	Spotkania integracyjne	1. Organizacja imprez okolicznościowych 2. Organizacja wyjazdów	TAK	NIE	25	IV
Co nam przyjdzie najłatwiej?	Organizacja imprez okolicznościowych	Organizacja festynu rodzinnego, wieczorków	TAK	TAK	20	V
Na realizację jakiego projektu planujemy pozyskać środki zewnętrzne? Z jakich źródeł?		<p>Zadanie: Rozbudowa boiska i zagospodarowanie przestrzeni za Domem Ludowym na altanę grillową.</p> <p>Źródło: Wielkopolska Odnowa Wsi</p>				

**Przedstawiciele Grupy Odnowy Sołectwa Nowa Wieś Książęca
uczestniczący w przygotowaniu dokumentu:**

1. *Marcelina Gogół*
2. *Adam Helmiński*
3. *Donata Nadolska*
4. *Aldona Michalak*
5. *Grzegorz Janicki*
6. *Renata Nadolska*

Moderatorzy odnowy wsi:

1. *Anita Kubicka*
2. *Iwona Suszka*

Załączniki:

1. **Listy obecności na warsztatach sołeckich**
2. **Dokumentacja zdjęciowa z przeprowadzonej wizji terenowej oraz warsztatów sołeckich (płyta CD).**